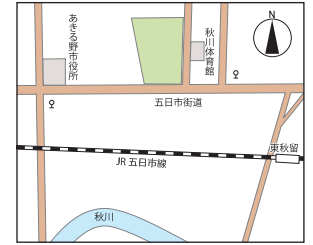


# Tokyo Metropolitan Akirudai Park

## 都立 秋留台公園

**交通** Traffic  
 JR 五日市線「東秋留」又は「秋川」下車、徒歩 15 分  
 15-minute walk from Higashi-Akiru or Akigawa (JR Itsukaichi line).



### 凡例 Legend

- お手洗い / トイレ  
Restroom / Toilet  
洗手间 / 화장실
- だれでもトイレ (多機能トイレ)  
Universal Access Toilet  
多機能洗手间 / 다목적 화장실
- オストメイト用水洗器具など  
Washing equipment for Ostomate  
人工排泄用洗器 / 오스트메이트용수세기 등
- ベビーベッド  
Baby Seat  
婴儿护理台 / 기저귀 교환대
- ベビーチェア  
High Chair  
婴儿座椅 / 아기용 의자
- 高齢者・障害者等対応飲用水栓  
Drinking Fountain  
饮水点 / 물 마시는 곳
- 休憩所  
Waiting Room  
休息室 / 휴게실/대합실
- 点字案内板  
Braille information sign  
盲文指示牌 / 점자 안내판
- 駐車場  
Parking  
停车场 / 주차장
- 障害者等用駐車場区画  
Handicap parking  
残障人士用停车位 / 장애인용 주차장 구획
- 赤ちゃん・ふらっと  
Akachan-flat/diaper changing / nursing station  
婴儿护理台 / 수유방
- 自動体外式除細動器 (AED)  
Automated External Defibrillator (AED)  
自动体外除颤器 (AED) / 자동제세동기 (AED)
- 案内所  
Information  
问讯处 / 안내소



**所在地** Location  
 あきる野市二宮・平沢  
 Ninomiya, Hirasawa, Akiruno City

**問合先** Inquiries  
 TEL.042-559-6910 秋留台公園サービスセンター  
 (〒197-0814 あきる野市二宮 673-1)  
 Akirudai Park Administration Office  
 TEL.042-559-6910 (673-1 Ninomiya, Akiruno-shi 197-0814)

# Tokyo Metropolitan Akirudai Park 都立 秋留台公園

開園年月日  
Opening date 昭和 63 年 (1988 年)6 月 1 日  
June 1, 1988

開園面積  
Opening area 118,447.07 m<sup>2</sup> (平成 29 年 4 月 1 日現在)

秋留台公園は、多摩川の支流、秋川と平井川の間ひろがる秋留台地のほぼ中央に位置し、周辺は武蔵野の面影を残す、田園風景に囲まれた自然の中のスポーツ公園です。現在は、計画面積の15haのうち、約11.8haが完成しており、中心となる全天候型第3種公認陸上競技場は、発災時にヘリポートとして使われる大規模救出救助活動拠点候補地として、防災上の重要な役割も担っています。東欧風の造りが重厚なバラ園や、130本のサクラ並木、紅葉が見事なケヤキ、イチヨウ並木など見どころも豊富です。

Akirudai Park is situated virtually at the center of the Akirudai Plateau that stretches between the Akigawa and Hiraigawa Rivers, which are tributaries of the Tamagawa River. It is a sports park in the middle of nature that is surrounded by pastoral landscapes that are reminiscent of the Musashino region of old. Currently, approximately 11.8 hectares of the planned area of 15 hectares has been completed. The all-weather, Class 3-certified athletic field that lies at the heart of the park plays an important role as a candidate place for "Base for Large-scale and Life-saving Operations", that can be used as a heliport when disaster occur. The park also features an abundance of noteworthy sites, including a stately rose garden built in an Eastern European style, a row of 130 cherry blossom trees, Japanese zelkovas that are magnificent to behold changing colors in the fall, and rows of ginkgo trees.

年間の主な催物 箏の演奏会 (4月上旬)、ローズフェスタ (5月下旬、10月下旬)、ユニバーサルスポーツ祭 (6月)、昆虫教室 (7月)、ふれあい農園でダイコンづくり (8月~11月)、どんぐり工作 (秋)、防災フェスタ (3月)、ランニング&ウォーキング教室




**陸上競技場**  
全天候型 400mトラックを持つ第3種公認陸上競技場で、隣接したあきる野市の運動施設 (体育館など) とともに、西多摩地域のスポーツ拠点となっています。春には満開のソメイヨシノが外周を取り囲みます。




**バラ園**  
レンガと大理石を使った東欧風のバラ園には、四季咲きバラとつるバラを中心に、ピース、クイーン・エリザベスなど殿堂入りの品種を始め、110種 450 株の色とりどりのバラが咲きます。

< 園内花ごよみ >  
春  
コブシ、ユキヤナギ、レンギョウ、ヒュウガミズキ、ハクウンボク、ソメイヨシノ、ハナミズキ、トチノキ、バラ、ツツジ、サツキ  
夏  
アジサイ、サルズベリ  
秋  
ヒガンバナ、コスモス、バラ、キンモクセイ、コウテイダリア、紅葉 (ケヤキ、イチヨウ、カツラ、モミジ、メタセコイアなど)  
冬  
サザンカ、ツバキ、スイセン、クロッカス



**じゃぶじゃぶ池**  
ゴールデンウィークと夏期には、じゃぶじゃぶ池がオープンし、子どもたちでにぎわいます。



**展望広場**  
八角形パーゴラには、視野に収まる奥多摩の山々の名を書き込んだ円形方位図があります。



**芝生広場**  
ピクニックや簡単なボール遊びが楽しめます。また 4月~11月 はパーベキューもできます。(用具・食材持参、webによる事前予約が必要)



**遊具広場・トリム広場**  
遊具広場にはブランコ、砂場、滑り台などがあり、子どもたちに人気です。隣のトリム広場には、筋肉トレーニング器具 6基があります。

## イベント・フォト Event photo



ローズフェスタ



昆虫教室



どんぐり工作



ランニング&ウォーキング教室

## 主な施設 Main facilities


### 陸上競技場

- ・ 有料 (第1日曜、第3土曜、毎水曜日及び貸切使用のない時は無料開放)
- ・ トラック 全天候型 400mトラック 8レーン
- ・ フィールド 芝生張り 105m×69m  
4月~11月 はサッカーでの貸切使用可
- ・ メインスタンド、芝生スタンド 収容 6,700 人
- ・ 別棟 更衣室・シャワー室

### 主な防災施設



防災トイレ



大規模救出救助活動拠点

**駐車場**  
Parking 無料 9:00 ~ 17:00 (夜間閉鎖) TEL.042-559-6910  
普通車 246 台 (身障者用 3 台)、バス・大型車 8 台まで駐車可能  
Free parking available

公園へ行こう!  <https://www.tokyo-park.or.jp/>



東京都公園協会事業全般に関するお問合せ  
お客様サポートセンター TEL.03-3232-3038  
公園検索 「公園へ行こう」  
<https://www.tokyo-park.or.jp/>

公益財団法人 東京都公園協会